

# Ringparken

Bilag til rapporten Omdannelsesområderne på vej



# Indholdsfortegnelse

Udvikling i forhold til kriterierne på ghettolisten	3
Oversigt over planlagte fysiske tiltag	4
Tidslinje med milepæle	5
Organisatorisk set-up for gennemførelse af udviklingsplanen	8
Socialt mix	14
Underretninger	17
Forebyggende foranstaltninger	18
Ydelser efter serviceloven	18
Psykiatriske diagnoser	18
Nettotilflytning	19

# Bilag Ringparken

## Fakta

**Område:** Ringparken

**Boligorganisation:** Fællesorganisationens Boligforening (FOB)

**Kommune:** Slagelse Kommune

**Områdeafgrænsning:** Afdeling 23, Ringparken: Kierulffsvej 14-72. Afdeling 24, Ringparken: Kierulffsvej 74-104. Afdeling 26, Ringparken: Albert Ibsens Vej 2-22 og Jacob Dampest Vej 1-5, 4200 Slagelse

## Indledning

Formålet med dette bilag er at give viden om, hvordan udviklingen i en række af de forhold, der belyses i rapporten, ser ud specifikt for Ringparken og Slagelse Kommune.

Nogle bilagsfigurer/tabeller har ikke været mulige at lave, eftersom antallet af observationer i de givne opgørelser har været for lave til at kunne afrapporteres.

## kriterierne på ghettolisten

## Udvikling i forhold til

**Bilagstabel 1** Udvikling i forhold til kriterierne på ghettolisten, 2016-2021

Ringparken	Uden for arb. marked	E&I ikke vestlig	Dømte	Kun grundskole	Gns. indkomst
Kriterier	> 40 %	> 50 %	> 2,35 % (2021, ændret flere gange)	> 60 % (50 % før 2018)	< 55 %
Ringparken 2016	46,1 %	55,3 %	2,50 %	57,0 %	56,6 %
Ringparken 2017	45,4 %	56,0 %	2,54 %	57,8 %	56,8 %
Ringparken 2018	43,3 %	55,6 %	2,19 %	70,9 %	56,5 %
Ringparken 2019	41,2 %	57,0 %	2,07 %	70,2 %	57,7 %
Ringparken 2020	38,3 %	57,3 %	2,44 %	70,3 %	57,5 %
Ringparken 2021	37,2 %	57,9 %	2,24 %	68,4 %	56,5 %

Note: \*Ringparken udgik 1. december 2021 af listerne over parallelsamfund og omdannelsesområder.

Ringparken kom 1. december 2021 på listen over forebyggelsesområder.

Kilde: Transport-, Bygnings- og Boligministeriet (2016): Liste over ghettoområder pr. 1. december 2016.

Transport-, Bygnings- og Boligministeriet (2017): Liste over ghettoområder pr. 1. december 2017.

Transport-, Bygnings- og Boligministeriet (2018): Liste over hårde ghettoområder pr. 1. december 2018.

Transport- og Boligministeriet (2019): Liste over hårde ghettoområder pr. 1. december 2019.

Transport- og Boligministeriet (2020): Liste over hårde ghettoområder pr. 1. december 2020.

Indenrigs- og Boligministeriet (2021): Liste over omdannelsesområder pr. 1. december 2021.

Indenrigs- og Boligministeriet (2021): Liste over forebyggelsesområder pr. 1. december 2021.

## Oversigt over planlagte fysiske tiltag

Bilagstabel 2      Oversigt over planlagte fysiske tiltag

Redskab	Nedrivning	Ommærkning/Omdannelse	Sammenlægning	Nybyggeri	Salg	Renovering/infrastruktur
Ringparken	X	X	X	X	X	X**
Antal	120	18	20	490 (bolig) + 80 (erhverv)	136*	Renovering og omdannelse af boliger og udearealer samt infrastrukturelle omdannelser med nyt vejnet

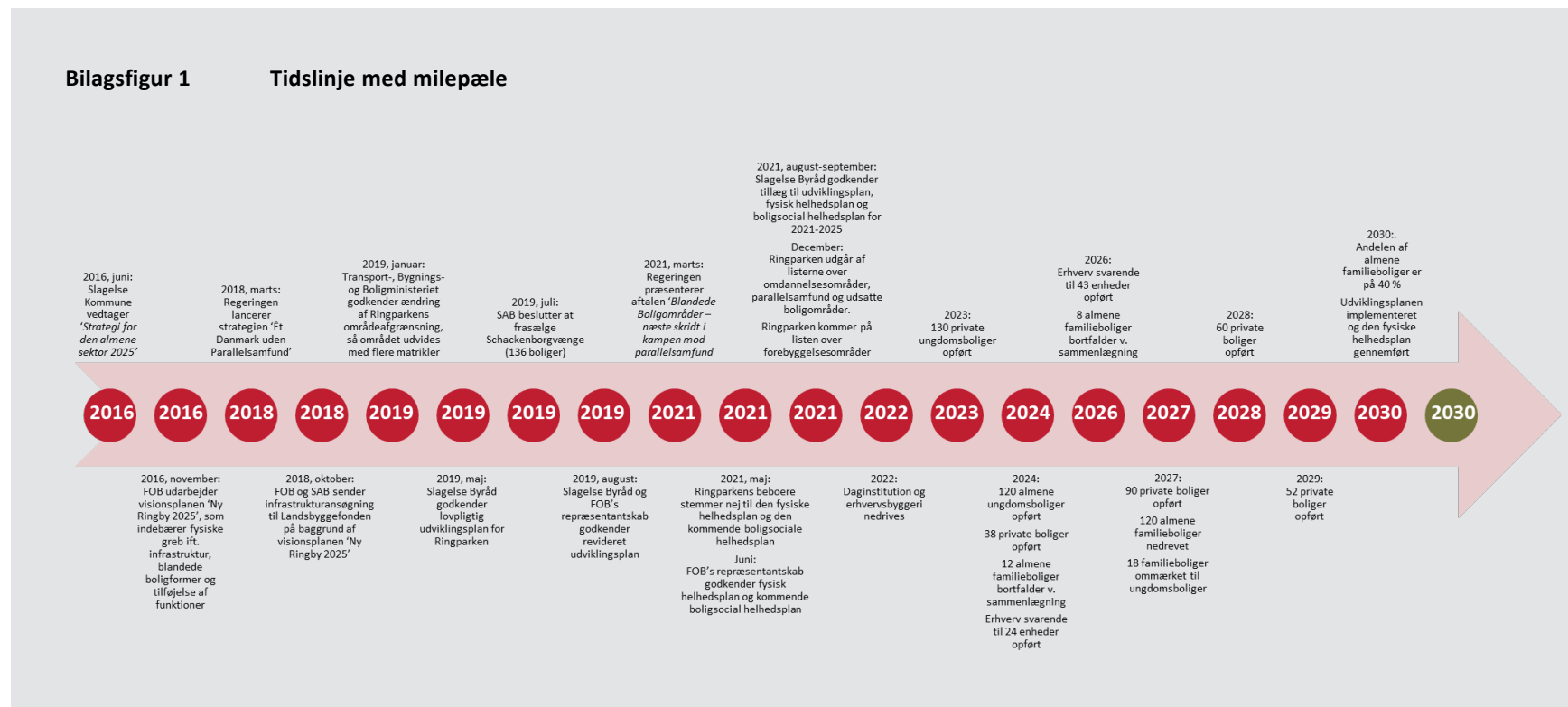
Note: \* Boligorganisationen SAB besluttede 12/06/2019 at frasælge deres boliger på Schackenborgvænge. Dette var ikke en del af den oprindelige udviklingsplan fra april 2019, men indgik efterfølgende som et greb (salg) i den reviderede udviklingsplan fra juli 2019.

\*\* Fra sideløbende ansøgning til Landsbyggefondens Infrastrukturpulje.

Kilde: FOB & Slagelse Kommune (2019): 'Vejen til et trygt og levende byområde – udviklingsplan for Ringparken i Slagelse', juli 2019.

Bolig- og Planstyrelsen (2021): 'Skabelon for årlig og løbende afrapportering af en udviklingsplan: Ringparken', 23. april 2021.

## Tidslinje med milepæle



Kilde: VIVEs Desk research. Se nedenfor.

- 2016, juni: Slagelse Kommune vedtager 'Strategi for den almene sektor 2025'
- 2016, november: FOB udarbejder visionsplanen 'Ny Ringby 2025', som indebærer fysiske greb i forhold til infrastruktur, blandede boligformer og tilføjelse af funktioner
- 2018, marts: Regeringen lancerer strategien 'Ét Danmark uden Parallelsamfund'
- 2018, oktober: FOB og SAB sender infrastrukturanøgning til Landsbyggefonden på baggrund af visionsplanen 'Ny Ringby 2025'
- 2019, januar: Transport-, Bygnings- og Boligministeriet godkender ændring af Ringparkens områdefgrænsning, så området udvides med flere matrikler
- 2019, maj: Slagelse Byråd godkender lovpligtig udviklingsplan for Ringparken
- 2019, juli: SAB beslutter at frasælge Schackenborgvænge (136 boliger)
- 2019, august: Slagelse Byråd og FOB's repræsentantskab godkender revideret udviklingsplan
- 2021, marts: Regeringen præsenterer aftalen 'Blandede Boligområder – næste skridt i kampen mod parallelsamfund'
- 2021, maj: Ringparkens beboere stemmer nej til den fysiske helhedsplan og den kommende boligsociale helhedsplan. Juni: FOB's repræsentantskab godkender fysisk helhedsplan og kommende boligsocial helhedsplan
- 2021, august-september: Slagelse Byråd godkender tillæg til udviklingsplan, fysisk helhedsplan og boligsocial helhedsplan for 2021-2025. December: Ringparken udgår af listerne over omdannelsesområder, parallelsamfund og udsatte boligområder. Ringparken kommer på listen over forebyggelsesområder
- 2022: Daginstitution og erhvervsbyggeri nedrives
- 2023: 130 private ungdomsboliger opført
- 2024: 120 almene ungdomsboliger opført. 38 private boliger opført. 12 almene familieboliger bortfalder v. sammenlægning. Erhverv svarende til 24 enheder opført
- 2026: Erhverv svarende til 43 enheder opført. 8 almene familieboliger bortfalder v. sammenlægning
- 2027: 90 private boliger opført. 120 almene familieboliger nedrevet. 18 familieboliger ommærket til ungdomsboliger
- 2028: 60 private boliger opført
- 2029: 52 private boliger opført
- 2030: Andelen af almene familieboliger er på 40 %. Udviklingsplanen implementeret og den fysiske helhedsplan gennemført.

Kilder: Bech-Danielsen, C., Nordberg, L.W. & Sundstrup, R. S. (2022): 'Ringparken – Baselineundersøgelse 2020', BUILD Rapport 2021:06, Institut for Byggeri, By og Miljø (BUILD), Aalborg Universitet.

Bolig- og Planstyrelsen (2021): 'Skabelon for årlig og løbende afrapportering af en udviklingsplan: Ringparken, Slagelse', 23. april 2021.

FOB (2016): 'Vision Ny Ringby 2025: Vejen til et trygt og levende byområde'.

FOB (2021): 'Valg i Ringparken', nyhed bragt på FOB's hjemmeside fob.dk, 30.05.2021, sidst besøgt 1. september 2022: <https://www.fob.dk/nyheder-presse/nyheder/nyt-fra-fob/urafstemning-i-ringparken/>

FOB (2021): 'Repræsentantskabsmøde', nyhed bragt på FOBs hjemmeside fob.dk 17.06.2021, sidst besøgt 1. september 2022: <https://www.fob.dk/nyheder-presse/nyheder/nyt-fra-fob/%C3%A5rligt-moede-i-repraesentantskabet/>

FOB & SAB (2018): 'Fra Ringparken til Ny Ringby 2025 – Infrastrukturansøgning: Vejen til et trygt og levende byområde'. Oktober 2018.

FOB & Slagelse Kommune (2019): 'Vejen til et trygt og levende byområde – udviklingsplan for Ringparken i Slagelse'. Juli 2019.

FOB, Slagelse Boligselskab, BoligKorsør, Slagelse Kommune & Sydsjællands- og Lolland Falsters Politi (2021): 'Strategisk samarbejdsaftale om boligsocial indsats – En Fælles Indsats, Slagelse, 2021-2025'.

Indenrigs- og Boligministeriet (2021): 'Blandede boligområder – næste skridt i kampen mod parallelsamfund'. Marts, 2021.

Indenrigs- og Boligministeriet (2021): 'Liste over forebyggelsesområder pr. 1. december 2021'.

Indenrigs- og Boligministeriet (2021): 'Liste over omdannelsesområder pr. 1. december 2021'.

Indenrigs- og Boligministeriet (2021): 'Liste over parallelsamfund pr 1. december 2021'.

Indenrigs- og Boligministeriet (2021): 'Liste over udsatte boligområder pr. 1. december 2021'.

Regeringen (2018): 'Ét Danmark uden parallelsamfund – Ingen ghettoer i 2030'. Marts, 2018.

Slagelse Byråd (2019): 'Revideret udviklingsplan for Ringparken i Slagelse', referat fra møde i Slagelse Byråd 26.08.2019, punkt 22 på dagsordenen.

Slagelse Byråd (2021): 'FOB, helhedsplan afd. 26 Ringparken kapitaltilførsel, garantistillelse og godkendelse af Skema A', referat fra møde i Slagelse Byråd 21.06.2021, punkt 6 på dagsordenen.

Slagelse Byråd (2021): 'Tillæg til udviklingsplan for Ringparken i Slagelse', referat fra møde i Slagelse Byråd 21.06.2021, punkt 7 på dagsordenen.

Slagelse Byråd (2021): 'Godkendelse af Boligsocial helhedsplan 2021-2025', referat fra møde i Slagelse Byråd 13.09.2021, punkt 4 på dagsordenen.

Slagelse Kommune (2016): 'Strategi for den almene sektor 2025'. Juni 2016.

Transport-, Bygnings- og Boligministeriet (2019): 'Afgørelse om dispensationsansøgning, jf. almenboliglovens §168 a, stk. 3, for boligområdet Ringparken, Slagelse Kommune', 20 februar 2019.

## Organisatorisk set-up for gennemførelse af udviklingsplanen

Bilagsfigur 2

Organisatorisk set-up for gennemførelse af udviklingsplanen

### 7. Organisering

*Beskriv det organisatoriske set-up for udviklingsplanens gennemførelse.*

#### **Organisering**

FOB, SAB og Slagelse Kommune har med udarbejdelse af denne udviklingsplan etableret et tæt samarbejde med fælles styregruppe og arbejdsgruppe. Det samarbejde ønskes fortsat. Organiseringen er enkel: Der sidder ledelsesrepræsentanter med beslutningskraft i styregruppen, og arbejdsgruppen er tæt hæftet på med både intern produktionskraft såvel som tilknyttede rådgivere.

Denne organisering ønsker vi at fortsætte ved at etablere et fælles sekretariat mellem kommune og boligorganisationer, som får til opgave at drive processen med realiseringen af udviklingsplanen.

Arbejdsgruppen skal etablere kontakten til de kommende, nye investorer og oparbejde relationerne samt sikre, at de nye tiltag sker i overensstemmelse med målsætningerne om at nå 40 % almene familieboliger i 2030 samt målsætningerne om at skabe et attraktivt og socialt velfungerende område. De to ting er, som vi ser det, endtydigt forbundne.

Slagelse Kommune er ved at etablere et § 17.4-udvalg, som skal følge udviklingen i kommunens to udsatte områder, Ringparken og Motalavej.

Overordnet ekstern rådgiver er Niels Bjørn, som siden udarbejdelsen af visionsplanen for Ringparken i 2016 har været tilknyttet projektet. Niels Bjørn arbejder med en række af de udsatte områder i Danmark (bl.a. Gellerup, Bispehaven, Stengårdsvej, Tingbjerg, Taastrupgaard), han har en baggrund som byforsker og står bag såvel bogen "Arkitektur der forandrer" og evidensstudiet "Evidens for sociale effekter af fysiske indsatser i udsatte områder". Begge publikationer samler viden om hvilke typer af fysiske tiltag, der har betydning for udsatte områders sociale demografi og sammensætning.



*Beskriv samarbejdsflader og ansvarsfordeling mellem kommune og boligorganisation.*

#### **Samarbejde og ansvarsfordeling**

Omdannelse af Ringparken fra ghetto til nye, attraktive bykvarterer sker i et partnerskab mellem kommune og boligselskaber. De overordnede linjer i omdannelsen beslutes i enighed i dette partnerskab.

Begge parter træffer hver for sig de nødvendige beslutninger inden for rammerne af beboerdemokratiet for boligorganisationernes vedkommende og byrådet for kommunens vedkommende.

*Hvordan sikrer I inddragelse af det politiske niveau og eventuel brug af eksterne konsulenter?*

#### **Politisk inddragelse og ekstern rådgivning**

Der indgås et tæt samarbejde mellem FOB, SAB og Slagelse Kommune i forhold til at sikre fremdrift og forankring. Igennem hele processen fra godkendelse af udviklingsplanen til udførelse og afrapportering inddrages det politiske niveau. De respektive fagudvalg vil blive inddraget i takt med implementeringen af de udvalgte tiltag, og det skal sikres, at der er en klar kommunikation og afrapportering i henhold til de enkelte milepæle.

Hele dette projekt er født politisk via forlig og Folketingsbeslutning med krav om politiske godkendelser af udviklingsplaner i både boligorganisationernes repræsentantskaber, kommunens byråd og endelig i ministeriet. Med andre ord er politikere i både byråd og i boligorganisationer allerede markant inddraget.

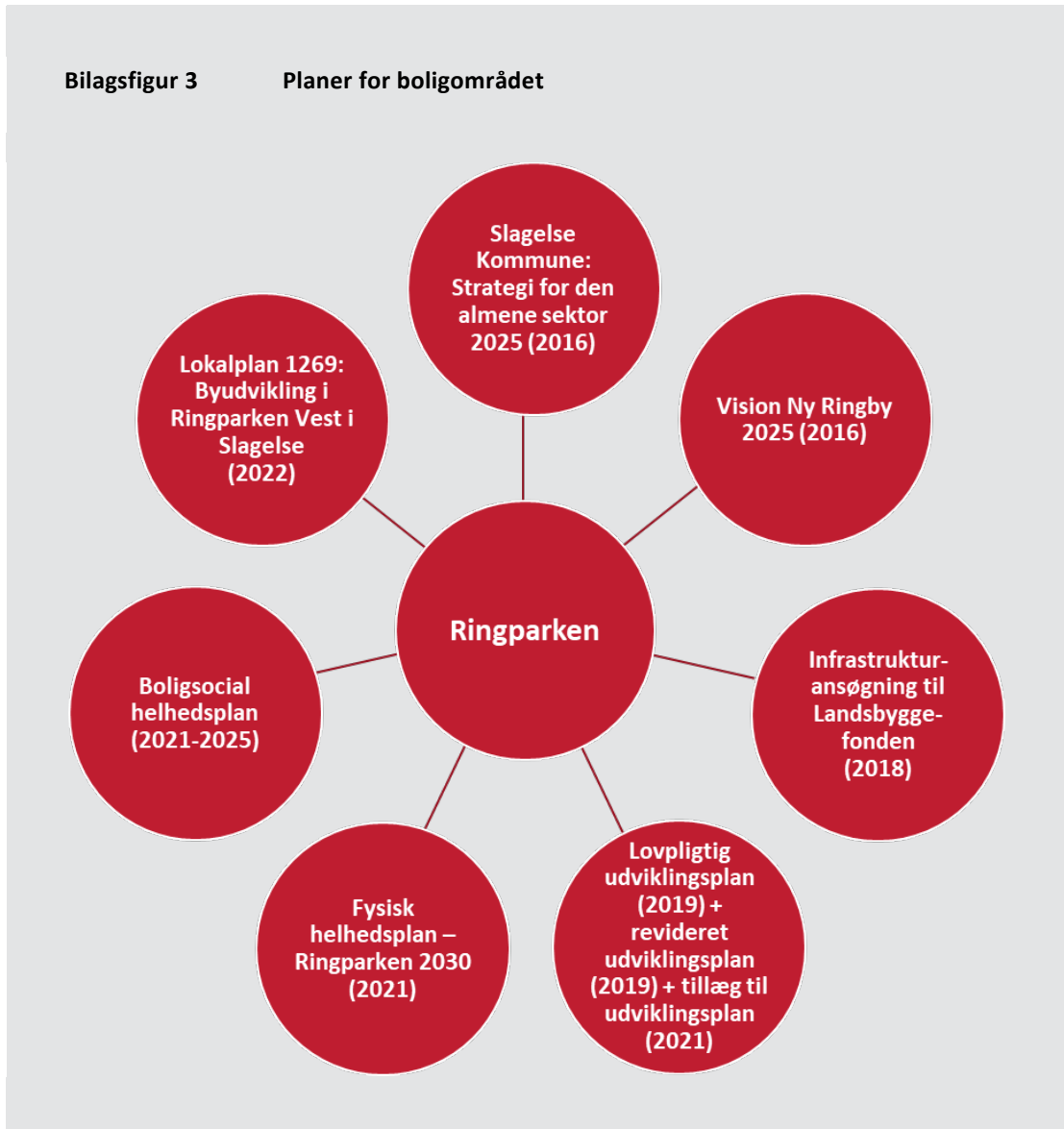
Den massive omdannelse af Ringparken er så stor en begivenhed i Slagelse, at den naturligt vil have kommunalpolitisk bevågenhed. Dette er understreget ved byrådets beslutning om at nedsætte et § 17, stk. 4 udvalg, der skal rådgive Økonomiudvalget i opgaver i relation til ghettopakken.

Desuden er det jo sådan, at beslutninger der kræver bevillinger, i både det ene og andet politiske system, kræver en politisk behandling og godkendelse. Det samme gælder også den Landsbyggefondsstøttede fysiske helhedsplan, som udviklingsplanen efter hensigten skal udvikle sig til.

Der er under alle omstændigheder tale om så stort et projekt, at det med sikkerhed kan konstateres, at der vil blive brugt eksterne konsulenter i forbindelse med udviklingen af Ringparken.

Bilagsfigur 3

Planer for boligområdet



Kilde: VIVeS Desk research. Se nedenfor.

Den lovpligtige udviklingsplan er en del af en større udvikling i området, hvor der er vedtaget andre planer, som er afbildet i figuren og beskrevet neden for.

**Slagelse Kommune: Strategi for den almene sektor 2025 (2016)**

- Strategi udarbejdet af Slagelse Kommune og de almene boligorganisationer i kommunen. Vedtaget af Slagelse Byråd juni 2016.
- Plan for den almene sektors generelle udvikling samt udviklingen i de udsatte boligområder, herunder Ringparken og Motalavej.
- Skitserer strategisk partnerskab mellem Slagelse Kommune og almene boligorganisationer med fire fælles mål:

- 1) Ingen udsatte boligområder i 2025
  - 2) Sikre attraktive almene boliger til en bred vifte af målgrupper
  - 3) Kapacitetstilpasning af den almene sektor
  - 4) Boliger ud fra efterspørgsel.
- Skitserer behov for at reducere i den almene boligmasse i visse områder. Ønske om at arbejde målrettet med forskellige typer af fysiske forandringer.
  - Skitserer fem områder, der er i fokus i samarbejdet:
    - 1) 'Fra udsatte boligområder til boligområder, der er en del af byen – ingen boligområder på ghettolisten i 2025'
    - 2) 'Boligsocial helhedsplan 2017-2020, der spiller sammen med den fysiske udvikling'
    - 3) 'Attraktive almene boliger, der fastholder og tiltrækker'
    - 4) 'Kapacitetstilpasning af sektoren'
    - 5) 'Hensigtsmæssig beboersammensætning'.

Kilde: Slagelse Kommune (2016): 'Strategi for den almene sektor 2025'. Juni 2016.

Tilgængelig [Online]: [https://www.slagelse.dk/media/10153656/strategi\\_almen\\_sektor\\_2025doc.pdf](https://www.slagelse.dk/media/10153656/strategi_almen_sektor_2025doc.pdf), sidst besøgt 1. september 2022.

### **FOB: Vision Ny Ringby 2025 – Vejen til et trygt og levende byområde (2016)**

- Visionsplan/visionsoplæg udarbejdet for FOB af KANT Arkitekter og Bureauet Niels Bjørn. Indebærer fysiske tiltag såsom tilførsel af nye boliger og funktioner samt anlæggelse af ny infrastruktur.
- Hovedgrebet i visionsplanen er en omlæggelse af Ringparken til tre kvarterer med hver sin identitet, herunder 'Mini-Manhattan', 'Ringriderbyen', og 'Radiserækkerne'.
- Tiltag i 'Mini-Manhattan – det urbane kvarter': Nedrivninger, nedrenoveringer, omdannelser af familieboliger til ungdomsboliger, opførelse af nye ungdomsboliger, familieboliger og erhverv. Udadvendte funktioner i stueetagen på Kierulffsvej.
- Tiltag i 'Ringriderbyen – det grønne kvarter': Ny cykelforbindelse, nedrenovering af blokke, nybyggeri af rækkehuse, opførelse af kvarterhus.
- Tiltag i 'Radiserækkerne – seniorkvarteret': Nedrenovering til 1-2 etagers rækkehuse og tilgængelighedsboliger, opførelse af nye seniorvenlige rækkehuse.
- Knytter sig endvidere til Slagelse Kommunes helheds- og udviklingsplan 'Grønt Gennembrud', hvis hovedformål er at forbinde campusområdet ved stationen til byen og byen til landskabet.

Kilde: FOB (2016): 'Vision Ny Ringby 2025: Vejen til et trygt og levende byområde'.

Beskrevet i FOB & Slagelse Kommune (2019): 'Vejen til et trygt og levende byområde – udviklingsplan for Ringparken i Slagelse'. Juli 2019.

Tilgængelig [Online]: <https://dagsordener.slagelse.dk/vis/pdf/bilag/71162020-43d1-4c95-8936-8e6a1f6f91a2/?redirectDirectlyToPdf=false>, sidst besøgt 1. september 2022.

## Infrastrukturansøgning til Landsbyggefonden (2018)

- Ansøgning til Landsbyggefonden om midler til nye veje og byrum. Konkret udmøntning af dele af visionsplanen, hvor ny vejstruktur og nye byrum skal bane vejen for, at områdets bebyggelsesstruktur kan ændres fra modernistisk storskala til klassisk bystruktur med mindre kvarterer, der ligner og hænger sammen med de omkringliggende kvarterer.

Kilde: FOB & Slagelse Kommune (2019): 'Vejen til et trygt og levende byområde - udviklingsplan for Ringparken i Slagelse'. Juli 2019.

Tilgængelig [Online]: <https://dagsordener.slagelse.dk/vis/pdf/bilag/71162020-43d1-4c95-8936-8e6a1f6f91a2/?redirectDirectlyToPdf=false>, sidst besøgt 1. september 2022.

## Lovbestemt udviklingsplan for Ringparken (revideret udgave, juli 2019)

- Den lovbestemte udviklingsplan for Ringparken, kaldet 'Vejen til et trygt og levende byområde', er udarbejdet af FOB og Slagelse Kommune som følge af parallelsamfundspakken. Skal vise, hvorledes andelen af almene familieboliger i området nedbringes til maksimalt 40 % inden 2030.
- Bygger videre på hovedgrebene fra visionsplanen 'Ny Ringby' (2016).
- Rummer følgende greb:
  - 1) Frasalg af 136 boliger (SAB frasolgte i 2019 deres boliger på Schackenborgvænge til privat investor)
  - 2) Frasalg af grundareal til opførelse af 228 private boliger
  - 3) Frasalg af grund til erhvervsbyggeri, svarende til 80 boliger
  - 4) Fortætning med 83 almene ungdomsboliger
  - 5) Omdannelse af eksisterende almene familieboliger til ungdomsboliger (63 familieboliger omdannes)
  - 6) Nedrivning og nedreovering af blokke: 149 boliger.

Kilde: FOB & Slagelse Kommune (2019): 'Vejen til et trygt og levende byområde – udviklingsplan for Ringparken i Slagelse'. Juli 2019.

Tilgængelig [Online]: <https://dagsordener.slagelse.dk/vis/pdf/bilag/71162020-43d1-4c95-8936-8e6a1f6f91a2/?redirectDirectlyToPdf=false>, sidst besøgt 1. september 2022.

## Fysisk helhedsplan – Ringparken 2030 (2021)

- Plan for udmøntning af den lovbestemte udviklingsplan. Rummer en konkretisering og specificering af de fysiske tiltag i form af nedrivninger, om-mærkning og nybyggeri
- Formål:
  - 1) At ændre området til et trygt og levende byområde
  - 2) At gennemføre den lovpligtige udviklingsplan
  - 3) At sikre, at Ringparken ikke længere er et udsat boligområde
  - 4) At fremtidssikre afdelingens boliger
  - 5) At afhjælpe bebyggelsesstrukturelle og infrastrukturelle udfordringer (v. særskilt finansiering).

- Der er mindre forskelle mellem den lovbestemte udviklingsplan (2019) og udmøntningen af den i den fysiske helhedsplan Ringparken 2030 (2021), herunder
  - 1) Nybyggeri af 370 private boliger (mod 228 i udviklingsplanen)
  - 2) Nedlægning af 20 almene familieboliger v. sammenlægning samt etablering af 40 tilgængelighedsboliger (nyt ift. udviklingsplanen)
  - 3) Omdannelsen af 63 familieboliger til 104 ungdomsboliger fra udviklingsplanen bortfalder
  - 4) Nybyggeri af 120 ungdomsboliger (mod 80 i udviklingsplanen)
  - 5) Ommærkning af 18 boliger til ungdomsboliger (nyt).

Kilde: FOB (2021): 'Ringparken Helhedsplan'. Juni 2021. Vedlagt fremsendt Skema A til Slagelse Kommune, som blev godkendt af Slagelse Byråd 21. juni 2021.

Tilgængelig [Online]: <https://dagsordener.slagelse.dk/vis/pdf/bilag/e87a4131-655f-4cf7-aba5-644f8d0fc8cc/?redirectDirectlyToPdf=false>, sidst besøgt 1. september 2021.

FOB & Slagelse Kommune (2021): 'Skabelon for årlig og løbende afrapportering af en udviklingsplan: Ringparken, Slagelse'. April 2021.

Tilgængelig [Online]: <https://dagsordener.slagelse.dk/vis/pdf/bilag/c1c7ec04-2e29-4118-b1c7-dde592cb1c2e/?redirectDirectlyToPdf=false>, Sidst besøgt 1. september 2022

## **Boligsocial helhedsplan (2021-2025)**

- Samarbejdsaftale om boligsocial indsats i Slagelse 2021-2025 mellem FOB, Slagelse Boligselskab, BoligKorsør, Slagelse Kommune & Sydsjællands- og Lolland Falsters Politi.
- Den boligsociale helhedsplan i Slagelse 2021-2025, kaldet 'En Fælles Indsats', skitserer målsætninger inden for fire overordnede indsatsområder
  - 1) *Uddannelse og Livschancer*: 'Der skal ske et fagligt løft af børn og unge, så flere bliver skoleparate, og flere tager en uddannelse'
  - 2) *Beskæftigelse*: 'Flere bliver tilknyttet arbejdsmarkedet'
  - 3) *Kriminalitetsforebyggelse*: 'Børn og unge støttes i et liv uden kriminalitet, og områderne opleves som trygge'
  - 4) *Sammenhængskraft og medborgerskab*: 'Flere er en del af fællesskabet og deltager aktivt i samfundet'.

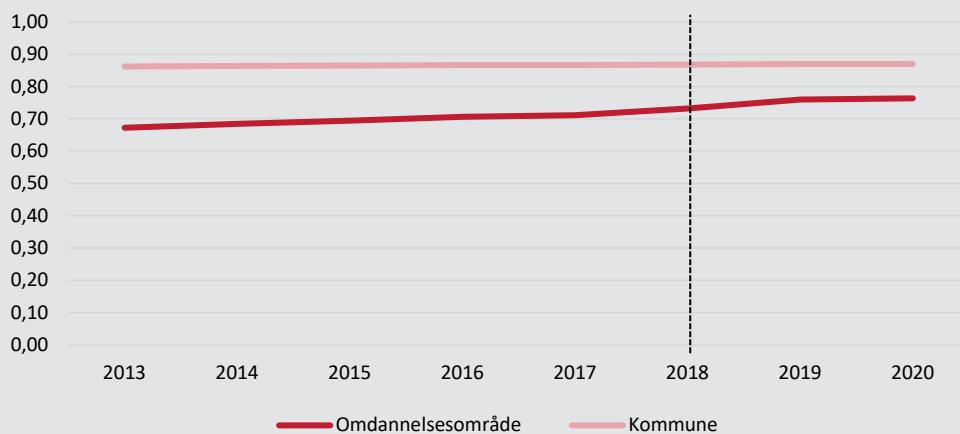
Kilde: FOB, Slagelse Boligselskab, BoligKorsør, Slagelse Kommune & Sydsjællands- og Lolland Falsters Politi (2021): 'Strategisk samarbejdsaftale om boligsocial indsats – En Fælles Indsats, Slagelse'.

Tilgængelig [Online]: <https://dagsordener.slagelse.dk/vis/pdf/bilag/5ea80d90-e553-476c-a813-6177275acda2/?redirectDirectlyToPdf=false>, sidst besøgt 1. september 2022.

## Socialt mix

**Bilagsfigur 4 Socialt mix målt som mix af borgere med forskellig uddannelsesbaggrund, 2013-2020**

Uddannelsesmixet er opgjort ud fra, hvorvidt en borger har grundskole, ungdomsuddannelse, erhvervsuddannelse eller en videregående uddannelse som højeste fuldførte uddannelse.



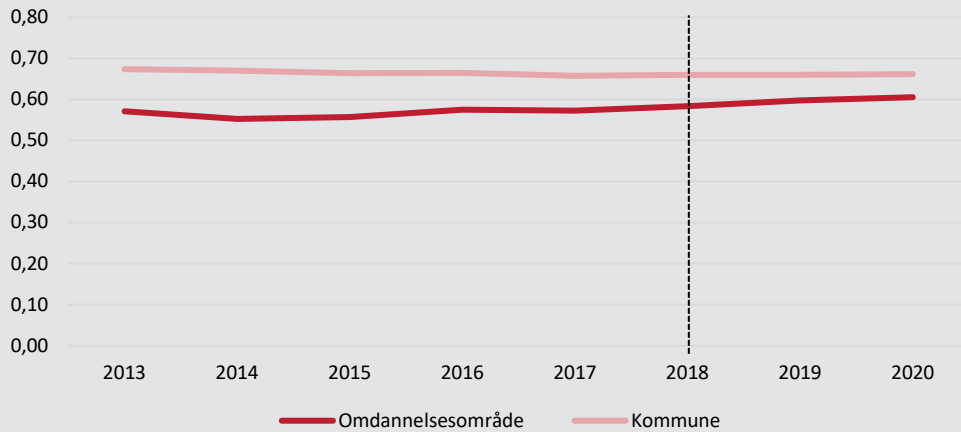
Anm.: N (Omdannelsesområde) = 703-787; N (Kommune) = 29.901-30.709.

Mixet er udregnet ud fra højeste fuldførte uddannelse for 30-59-årige grupperet i fire grupper: Grundskole/Ukendt, Gymnasiale uddannelser, Erhvervsfaglige uddannelser og Videregående uddannelser. Værdien 0 er udtryk for fuldstændig homogenitet, mens værdien 1 er udtryk for fuldstændig heterogenitet, hvilket vil sige, at alle grupper er ligeligt repræsenteret. ]0;0,25]: homogent, ]0,25;0,50]: til dels homogent, ]0,50;0,75]: til dels heterogent, ]0,75;1,0[: heterogent område.

Kilde: Egne beregninger baseret på data fra Danmarks Statistik.

**Bilagsfigur 5****Socialt mix målt som mix af borgere med forskellig beskæftigelsesbaggrund, 2013-2020**

Beskæftigelsesmixet er opgjort ud fra, hvorvidt en borger er i arbejde, arbejdsløs eller står uden for arbejdsstyrken.



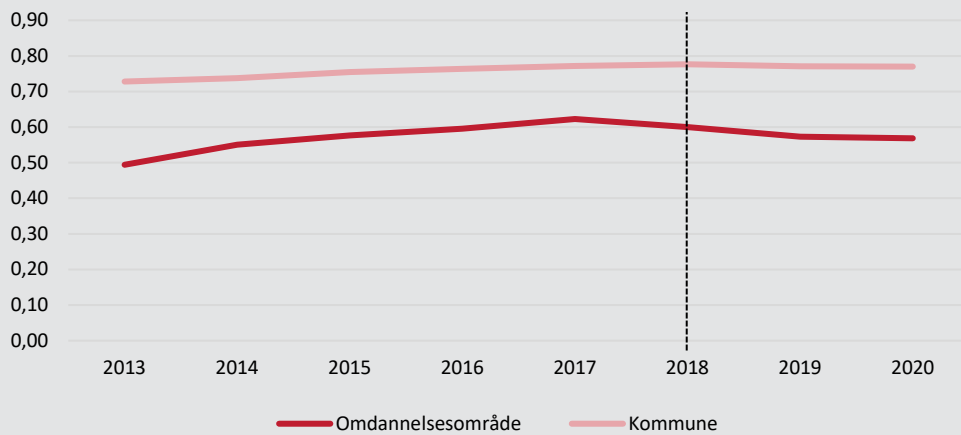
Anm.: N (Omdannelsesområde) = 1.865-2.023; N (Kommune) = 76.948-79.073.

Mixet er udregnet ud fra den primære beskæftigelse i året (Socio13) grupperet i tre grupper: Beskæftigede, Ledige og Uden for arbejdsstyrken (inkl. studerende, kontanthjælpsmodtagere, folkepensionister mv.). Værdien 0 er udtryk for fuldstændig homogenitet, mens værdien 1 er udtryk for fuldstændig heterogenitet, hvilket vil sige, at alle grupper er ligeligt repræsenteret. ]0;0,25]: homogent, ]0,25;0,50]: til dels homogent; ]0,50; 0,75]: til dels heterogent, ]0,75; 1,0[: heterogent område.

Kilde: Egne beregninger baseret på data fra Danmarks Statistik.

**Bilagsfigur 6****Socialt mix målt som mix af borgere med forskellig indkomst, 2013-2020**

Indkomstmixet er opgjort ud fra, hvorvidt en borger har en indkomst under den økonomiske fattigdomsgrænse, op til 25 pct. over den økonomiske fattigdomsgrænse eller over 25 pct. over den økonomiske fattigdomsgrænse.



Anm.: N (Omdannelsesområde) = 1.865-2.023; N (Kommune) = 76.948-79.073.

Mixet er udregnet ud fra den ækvivalerede disponible familieindkomst grupperet i tre grupper: Under fattigdomsgrænsen (mindre end 0,5 gange medianen), 0,5-1,25 gange medianen, mere end 1,25 gange medianen. Værdien 0 er udtryk for fuldstændig homogenitet, mens værdien 1 er udtryk for fuldstændig heterogenitet, hvilket vil sige, at alle grupper er ligeligt repræsenteret. ]0;0,25]: homogent, ]0,25;0,50] til dels homogent, ]0,50; 0,75]: til dels heterogent, ]0,75; 1,0[: heterogent område.

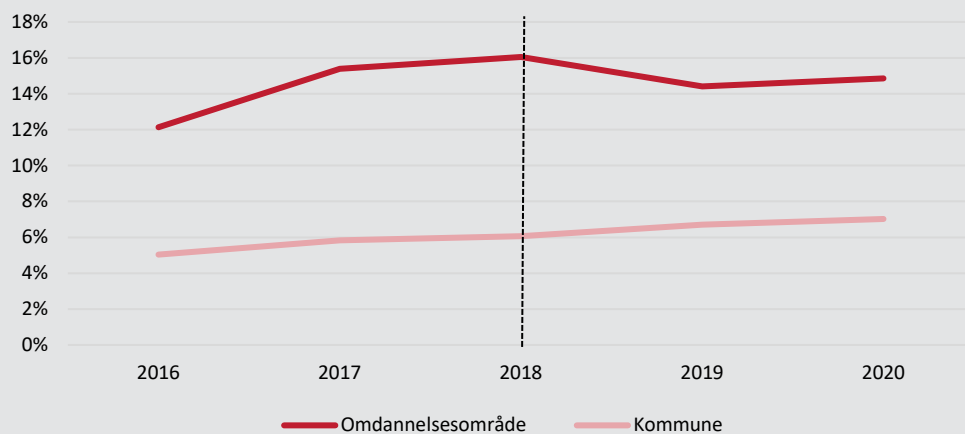
Kilde: Egne beregninger baseret på data fra Danmarks Statistik.



## Underretninger

**Bilagsfigur 7 Underretninger for 0-6 årige børn, 2016-2020**

0-6-årige børn med mindst én underretning i året. I procent.

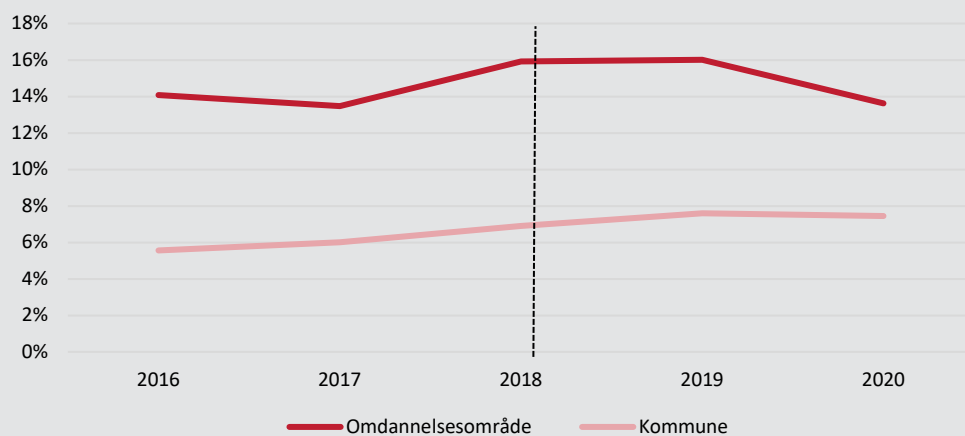


Anm.: N (Omdannelsesområde) = 229-243; N (Kommune) = 5.290-5.326.

Kilde: Egne beregninger baseret på data fra Danmarks Statistik.

**Bilagsfigur 8 Underretninger for 7-18-årige børn og unge, 2016-2020**

7-18-årige med mindst én underretning i året. I procent.



Anm.: N (Omdannelsesområde) = 301-341; N (Kommune) = 10.445-10.992.

Kilde: Egne beregninger baseret på data fra Danmarks Statistik.

## Forebyggende foranstaltninger

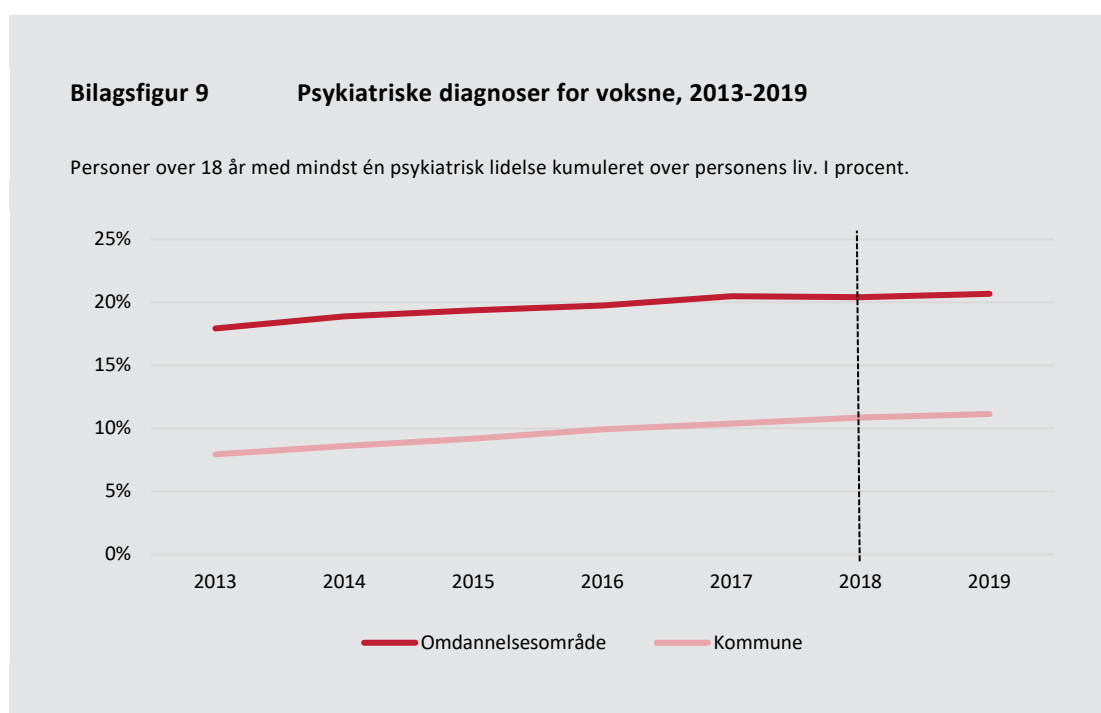
Andelen af 0-18-årige børn og unge med mindst én forebyggende foranstaltning kan ikke afrapporteres som følge af for få observationer.

## Ydelser efter serviceloven

Andelen af borgere i alderen 18 år og opefter, der har modtaget mindst én serviceydelse efter serviceloven, kan ikke afrapporteres som følge af for få observationer.

## Psykiatriske diagnoser

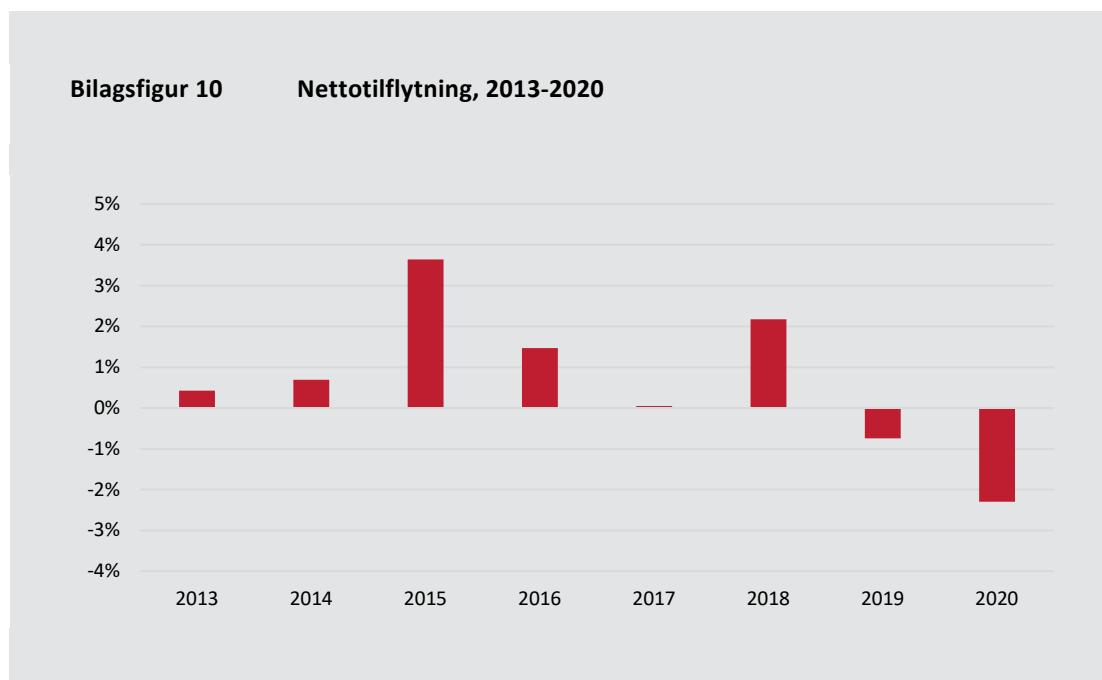
Andelen af børn og unge i alderen 0-17 år med en psykiatrisk diagnose kumuleret over personens liv kan ikke afrapporteres som følge af for få observationer.



Anm.: N (Omdannelsesområde) = 1.333-1.465; N (Kommune) = 56.340-64.221.

Kilde: Egne beregninger baseret på data fra Danmarks Statistik.

## Nettotilflytning



Anm.: N (Beboere) = 1.865-2.023; N (Tilflyttere) = 251-349; N (Fraflyttere) = 265-341. Nettotilflytningen er udregnet som tilflytningen fratrukket fraflytningen, opgjort pr. 1. januar i året sammenholdt med 1. januar året før.

Opgjort jf. den gældende områdeafgrænsning i det pågældende år.

Kilde: Egne beregninger baseret på data fra Danmarks Statistik.

**VIVE**